


第二章 古蹟



第一節 古厝及古代建築


一、八張犁、安良港李宅：

李氏祖籍福建省泉州府南安縣，大陸來台時住在沙鹿埔尾，傳至李螺始定居在梧棲「安良港」，事業以米店及耕農。大正十年李螺與獨子李火燄，在「八張犁」興建一四護龍格局之三合院宅邸，正身有七間。坐北朝南，偏東南。全以紅磚牆著「內埕」，地上鋪磚石。因外埕較大為早期供曬稻穀之用，但日前已築成馬路或開闢成菜園。宅前有一風水池，具有風水鎮靜功能，平時還可防火、養魚、洗滌之便。屋後有牲畜之棚舍，及農舍堆肥間、果菜園，外圍密植一道密集的竹林以防風及防禦宵小，其景觀也達成風水觀念中「環抱護衛」、「聚氣」之要求，其鎮座於此，實為一座格局完善之鄉紳大宅。

李宅雖是一座土角厝，但外牆以斗砌法之磚牆，左右廂房為紅色屋瓦，正廳屋瓦因昭和十年（民國二十四）年大地震時屋傾倒塌，翻修為理想瓦。以「彎弓門」通往左右護龍，平座式台基，有相當精緻的磚石台。內埕地面兩旁鋪石磚，中間鋪素面磚採人丁旺盛丁紋形砌法，配以山牆金形馬背，整座「宅第」相當典雅。

昭和十年（民國二十四）中部大地震隔年李火燄先生英年早逝，時得年四十五歲，幸有六子三女都繼承父志，勤儉持家，民國三十六年李家因人丁興旺，八張犁老宅不敷居住，又於「安良港」興建一座一進雙護龍之「宅第」。數年後李螺先生長孫李燕玉再加建護龍。呈現與「八張犁」老宅相同之風貌。二座宅相隔雖二十六年，但建築形式仍大同小異，至今，李家除了因天災、歲月造成的損壞，予以小部份整修外，整體建築物均保存完整，實屬難能。

老宅堂內地板係以六角形長壽紅磚砌成，室內中置八仙桌，供李氏祖先牌位之大木龕，兩旁有對聯：



隴水蜚聲派衍中州綿世澤，
西山爽氣光臨甲地耀門楣。

龕堂後為類似玄關的走道。堂內掛有二幀李螺先生及其夫人畫像。綜觀李氏古厝「隴西家」之構造，古老紅磚之組成，賦以人溫暖、樸厚之情。（八張犁李宅在梧棲鎮中央路一段三二四號）、（安良港李宅是梧棲鎮中央路二段一號）本資料摘自梧棲鎮文化採集成果專輯由顏月淑、何淑媛兩位小姐撰寫，在此特致謝。

二、古厝林宅：

梧棲老街上中正里的頂橫街段也有一座林府古厝，此厝外圍圍牆，圍成長方形，只有廳身一排尚未蓋兩旁的護龍，形式古厝紅瓦，很有文人格調的建築，室內掛有些藝術及詩文作品，屋主林廷錫為梧棲博通漢學的林舜臣之曾孫，其祖籍為福建省泉州府安溪縣，道光年間林舜臣偕叔父林朝濤遷居來台開墾謀生，林朝濤為林家開閩以來第四十一代，即開台第一代，林舜臣時年約三十（其父朝浪，叔父朝濤、朝波、朝流，尚有二位名不詳）。首先在本鎮龍井鄉山腳村居住，林舜臣四子林嘉與始遷至梧棲，林嘉與生於清咸豐三年（一八



五二年），修德賢淑、克勤克儉，歷任區街長，也就是相當於現在的梧棲鎮長，是本鎮士紳。林嘉與有二子，一為林亦若、一為林亦佑，二位亦受良好的教育，也被梧棲地方人士肯定，文質彬彬，能詩亦能文，詩文方面很有專長。林亦若有三子，即林廷錫（今屋主）、林介錫、林兆錫等。林亦佑繼承家學，並

師事杜逢時，善詩文，台北國語學校畢業後，曾任教於公學校（當時的公學校是小學），後潛心練書法，林宅詞堂匾上所題之堂號，即林亦佑代其父所書寫者，室中柱聯亦多為亦佑所書寫。侄廷錫早年曾同叔父隨祖父學漢文，亦有詩作，清水鎮志即錄有他的大作，也練過一手好字，時與友人相互贈答，室內掛有梧棲詩人黃海泉祝賀他與夫人九秩高壽題詩。另有鹿港書法家黃天素為之書寫「八八自懷詩」：廷錫八八自懷

八十還添八壽人，燕居濱海養天真。
外逢米壽齊眉福，天眷平康結瑞姻。
正氣浩然無斷養，聖書研閱有良循。
兩公四世後昆美，六八同心白髮親。

黃天素 書

三、畜魂碑：

早期梧棲鎮民每天食用畜肉之需集中一地屠宰場供應肉品，地點在梧棲鎮建國北街處，安仁里與草湳里交會點，在梧南路德興橋西邊，當時此地是比較偏遠的野外，豬羊戶的設置是因應民生需求而設。聚成一規模後，就設置建立一座「畜魂碑」。他們在每日殺豬羊之前，需先在「畜魂碑」前慰祭豬、羊隻亡魂。但後來因伴隨著電動屠宰場的設置，人工屠宰場的沒落而凋零消逝，梧棲的「畜魂碑」也因此而消失了，當經筆者田野調查實際查訪，發現已遷走他處（他處：已無處可查），當地也變成雜草叢生。據聞「畜魂碑」於日據時代即建立，底座採用洗石子方式，碑身為道地的「泉州石」。（如附照片）



第二節 梧棲老街——古廟林立勝蹟可巡




梧棲老街是屬梧棲鎮頂和、中正、中和三個里為範圍，大約在梧棲大溝以南築港路至民權街間的街區。是海岸平原上沿海的一個大街鎮，海拔四點四公尺。

地名初作『五汊』，後來演變為『梧栖』『鰲西』，以至『梧棲』，俱出自五汊之諧音。五汊即因往昔牛罵頭溪在此分成五個水汊入海故名。該五條水汊的殘跡今日仍可辨認，即從北而南。據光緒四年（一八七九年）之夏獻綸修『彰化縣分圖』的輿圖說略云：「梧棲口外，有五條沙者，……」。可得知地名實由來於五支水汊。梧栖字義「梧」為樹名，屬桐之類，「栖」亦作「棲」止息也。故「梧棲」「梧栖」實同義。至於鰲西即因在清水別稱「鰲峰」之西故稱，乃與五汊、梧棲、梧栖近音雅字。

往昔之梧棲街店舖分布於今日梧棲路兩側。相傳當時為了防禦盜匪，街區內設有隘關五處、隘門九處、砲樓三座、銃櫃二座，官方且置文武口二處，以稽查往返船隻司稅收，並設有總爺館、保長館等。除了這些治安、行政設施外，境內廟宇林立：有在今臨港路三十六號奉祀地藏王菩薩的保安宮（道光十四年建）、西建路一〇四號奉祀玄天上帝的真武宮（道光二十六年建），民權街二十二號奉祀蘇府王爺的萬興宮（道光二十九年建），梧棲路一四〇號奉祀天上聖母的朝元宮（遷建於同治三年建），頂橫街四十





梧
棲



號奉祀吉府王爺的長興宮（同治八年建）等，多創建於五汊港的港務最鼎盛的道光年代。廟宇密度之大，足堪與一府二鹿相匹敵，象徵當時市況之繁榮。綜觀古梧棲街格局，儼然具備中部沿海一大港鎮的風格。梧棲老街的住戶以蔡姓占多數，概從事商業活動為主。



第三節 五福圳



漢人入墾前，梧棲鎮屬於拍瀑拉平埔族沙轆社的社域，

農業採原始遊耕方式，據《彰化縣志》所載：「種禾之法，種於園，先於秋八、九月，誅茅，平覆其埔；使草不沾露，自枯而朽，土鬆且肥，俟明歲三、四月而播。揚功畢，仍荒其地；隔年再種，法如之。禾秸高而柔，慮為風雨摧折，雜植薏苡。薏苡粗梗又差高於禾，如藩籬然。一畦之中，兩種必穫。」可見當時平埔族係採輪耕休田的粗放農業生產。

五福圳創建於雍正十一年，圳道隨地方的開發而逐漸擴展，道光年間所修的彰化縣志，即記載灌溉寓鰲頭沙轆等處之田。依據古契約的記載乾隆三十八年（一七七三）吳玠等向遷善南北社番通土李友從等承墾，約在現在中央路以西地帶，尚屬塹地，同一地點在咸豐年間所訂的買賣契約中即註明「併帶大甲溪水流貫」，可見最遲於咸豐年間五福圳灌溉區域已遍及梧棲鎮。有關五福圳在清代灌溉面積已不可考，依日據時期的統計資料，五福圳（含金裕本圳、國姓廟圳、高美圳及埤仔口圳）的灌溉面積約在三千五百甲至四千甲之間，民國七十年五福圳的灌溉面積約三千七百公頃，與日據時期相差不大，到民國八十九年五福圳的灌溉面積約三千一百公頃（約三千一百零四甲），其灌溉面積減少約六百公頃，減少的主要原因，除了整體社會經濟環境的改變外，主要為台中港的興建、都市計畫及台中港特定區開發的影響，原位於開發區之農田，開發後成為住宅區、商業區及工業區，使五福圳的流域日益縮小，台中港特定區的開發目前以梧棲鎮為主。

五福圳在梧棲的灌溉渠道也隨著變更縮小。梧棲的農田灌溉為沙鹿工作站的轄區，因此沙鹿站所轄的灌溉面積日益縮小，由民國六十四年的一千五百六十一公頃，至八十九年只剩下九百二十三公頃，計減少六百三十八公頃，減少的地區主要在梧棲鎮。就以水利小組而言，沙鹿工作站在民國七十一年八月以前，原有十六個水利小組（其中沙鹿三個小組、梧棲十三個小組），調整後變為十三個水利小組（其中沙鹿三個小組、梧棲十個小組），至八十九年變成九個水利小組（其中沙鹿三個小組、梧棲六個小組），由水利小組數目的變動，可以看出梧棲鎮從事農業人數及農田日益減少的情形。梧棲農田耕地減少與台中港開發擴大有關，由於港區的繁榮帶動此地新市鎮的廣大。

梧
棲

第四節 通航紀念碑

台中港第一期工程竣工通航時（民國六十五年十月卅一日），建一碑以紀念偉大的港口啓用，位置是在港內北堤碼頭旁，以供參觀者瞻仰中部第一大港的雄偉可觀，其所用的材料也都是建港防流砂的「菱形塊」現成品做成，很有紀念意義。正面是嚴總統家淦題字，背面刻錄省主席謝東閔先生撰「台中港開港記」，側面則刻有行政院長蔣經國的獎狀，這座紀念碑極有歷史意義，茲一一摘錄：



勝蹟篇

（一）嚴總統題字：

臺中國際商港之開闢工程浩大締造艱辛乃全體工作人員智慧血汗心力之結晶對促進經濟繁榮提高民生福祉具有重大貢獻。

嚴家淦

中華民國六十五年十月

（二）臺中港開港記：

吾臺海島經濟，重在海運，雖南北有高雄、基隆，東有花蓮諸港爲之吐納，然以近年工商農業突飛猛晉，原有港埠設施已達飽和，時生壅塞現象，非於中部另闢新港，加強疏運，無以適應當前需要。

惟以中部海岸平直，了無天然屏障，黃沙漫漫，一望無垠，港址附近除有漂沙問題外，兼以風高浪急，建港工程進行彌艱；故清季以迄日據時期，雖屢興築港之議，屢因畏難而止。

政府遷臺以還，勵精圖治，銳意建設，凡所以樂利民生，有裨國計者，縱移山倒海之難，亦必奮力以赴，變不可能爲可能，臺中港之得觀厥成，即其一端。

溯自總統 蔣公睿智決定建港，中央有關部會即寬籌財源及延聘中外專家，積極從事調查研究。嗣行政院會通過建港事宜交由臺灣省政府辦理，遂於民國五十八年十二月成立臺中港建港籌備處，派王知勵爲主任，進行規劃工作。於次年十月，正式成立臺灣省臺中港建設委員會，初由省府秘書長徐蔭兼任主任委員，陳友欽、陳來甲分任副主任委員。六十二年八月徐蔭調職，由東

閱繼任主任委員，副主任委員增為四人，分別請瞿韶華、林洋港、陳樹曦、廖文毅擔任，其中林洋港於六十五年六月調職，由陳敏卿繼任；委員十六人，由陳武璋、許新枝、杜均衡、邱創煥、劉紹志、徐巽華、李承謨、蕭西清、王長璽、羅昭汶、陳明文、黎國忻、謝世偉、劉鳳文、陳水逢、王子癸、朱匯森、蔡鴻文、陳文魁、陳時英、鍾時益、張訓舜、許水德、林鎧藩、余學海、黃應樞、張維一、朱登皋、李克治、葉學哲、牛權琯、陳孟鈴、郭哲、魏綸洲、黃榮鑑等人先後擔任，共策進行，獻議良多。六十年二月，建港籌備處改組成立台中港工程局，以陳鳴錚為局長，王知勵為副局長。

方規劃報告完成之後，工程實施之先，為求慎重起見，特於五十九年七月在港區建造水工模型試驗室，從事外廓防波堤之遮蔽及漂沙試驗，歷時二載，乃克獲致防波防沙俱佳之堤防佈置定論，益堅建港必成之信念。

臺中港屬當前十大建設之一，中央殷望至切，施工期間曾蒙 嚴總統蒞臨工地巡視，行政院蔣院長十一度親蒞督導，俱多指示，各參與工程人員暨承建榮民咸大振奮，不惜放棄假期，分班日夜趕工，發揮高度團隊精神，運用智慧，排除萬難，創下一日外海安放沈箱四座之輝煌紀錄，卒使此純粹人工港口如期完成第一期工程，開始營運。語謂「事在人為」「人定勝天」者，於焉可得證明。



本港位於臺中縣梧棲鎮西，港區北至大甲溪南岸，南抵大肚溪北岸，東以臨港大道及其延長線為界，西臨臺灣海峽，面積三千九百七十餘公頃，海岸線長十五公里，建港計畫完成後共有碼頭三十二座及十線大道、附設漁港等，景觀壯麗，氣象萬千。開港初期年營運能量為二百八十萬噸，其效益除減輕基隆、高雄兩港及鐵、公路之負荷外，並可節省內陸貨運費用，促進中部物產之交流集散；至於挖泥回填之新生地，則可以之開闢工業區；同時由於港區工商業迅速發展，將促成新市鎮之開發，而使臺灣地區之經濟與人口獲得平衡發展。

本第一期工程自六十二年總統 蔣公八秩晉七華誕興工，竣工開放營運之時又適逢九秩誕辰紀念，今雖聖哲已遠，然德澤永垂人間；謹以此建設成果，奉慰 蔣公在天之靈。

臺灣省政府主席 謝東閔 謹記
中華民國六十五年十月三十一日

梧棲




(三) 行政院獎狀：

台灣省政府交通處台中港務局執行台中港興建計畫，採用創新技術，適時克服困難，使第一期工程如期建設完成，開放營運，足徵各級主管規劃得宜，全體員工克盡職責，貢獻卓著，殊堪嘉許，特頒獎狀，以資激勵。


院長 蔣經國

中華民國六十五年十月

※此資料(一)、(二)、(三)均摘自紀念碑文。特此致謝。



第五節 海軍台中醫院舊址



一、沿革探討：


海軍台中醫院位於大智路、臨海路交叉口之東北角落處，原於民國四十二年海軍在梧棲成立一肺結核療養院，因地屬基隆軍區轄管而更名為「海軍第三醫院」。後又改由左營第一軍區轄管又更名為海軍第一醫院。最後正名為「海軍台中醫院」即國軍八一三四級軍醫院。在地方一面醫療軍中袍澤，另一方面也開放社區百姓應用，是一偏遠地方的醫療機構，奉獻醫術功不可沒。如今已功成身退，只遺留下舊址。

營舍院區佔地面積約四點八公頃，全部資料均存檔在台中港務局。目前只留下舊址。

二、建築設備：

硬體建設設有中山堂、行政醫療辦公室、會議室、研究發展室、手術室、運動場、伙房（官兵病患各一）、軍官俱樂部、士官兵康樂室、福利中心、官兵宿舍、護士宿舍、士官兵寢室、配材庫、糧食庫、被服庫及眷舍計三十餘棟。

其他設有院長室、副院長室、政戰處、行政組。醫療部門設有內科、外科、婦產科、牙科、五官科、放射科、檢驗科、配材





組、護理組、急診室、藥局等。整個院裡的設備已經是完整的配備。病床平時有四百床，緊急或戰時可增至六百床，可算是中大型的醫院了，平時醫療運作在中部地區可算貢獻不少！醫院的特色服務熱忱，尤其對慢性病方面有相當的醫療技術。

三、編制：

全院設有上校院長、中校副院長、中校政戰處長，各科或各組均為中校編階主管官。其他人員編制方面有士官兵及聘僱、配床人員，全院人員總計約為二百五十名左右，在鄉下的梧棲地區，可算是一大醫療機構。



四、任務職責：

平時收容國軍慢性病患官兵，施以治療及保養，或眷屬之醫療外，承辦公、勞保業務，附近學校、工商團體之健康體驗及醫療工作醫務人員。因為是軍系組成，所以工作認真、勤快、確實，也獲得社區人士的讚佩有佳。



五、歷任院長芳名錄：

王公雨、龔宴、江偉琳、朱密滿、彭國箎，劉進貢、杜方、何承學、周學正等九位院長皆領導有方，認真負責。



第六節 錦成公園

錦成大溝從東貫穿西經文化路三百一十一號處分割下寮里與中正里的自然界線，百餘年來這條河溝肩負沙鹿、鹿寮、梧棲等地排水重任。在台中港特定區第一期土地重劃後，該排水溝改道而斷絕排水功能，原本清潔見底，可供人飲用的溝水，在近二十年來卻因此變得混濁污穢，動物腐屍漂浮，水草阻塞，造成環境髒亂、空氣污染。

世居梧棲，喝大溝水長大的地方人士，有感於大溝若任其髒亂，必將破壞整體生態環境，因此積極向台中縣政府爭取經費新台幣參仟萬元，修建完成賞心悅目的河旁休閒綠帶，完成了河邊兩旁長方形的「錦成公園」，同時錦成橋的整治亦成了化腐朽為神奇的現代化啓示錄，也成為晨昏社區居民休閒活動的好去處。

第七節 運動公園

梧棲地處濱海，少有山丘或休閒綠地，鎮長尤碧鈴上任以來，苦思解決之道，有鑑本鎮文化路與文昌路交接處，面積廣達八公頃之土地因未能妥善規劃，致淪為建築廢棄物及民眾垃圾雜物傾倒處，既有礙觀瞻，並造成治安及髒亂的死角，整治為運動休閒及娛樂兼具之公園綠地。惟當時經費拮据籌措無門，但積極向上級爭取補助經費，承台灣省政府允諾補助經費整建綠地、球場及各項運動遊戲工程。

運動公園闢有壘球場一座、籃球場兩座、網球場一座、體能訓練場兩座、槌球場三座、另有親子植樹區等。各項造物景觀及綠美化的遊戲場所，提供鄉親良好休閒去處。完成日期是中華民國八十七年三月十二日。

第八節 大排防潮閘門

梧棲鎮位居中部地區出海口，每逢雨季及漲潮之際，對鎮民生命、財產造成重大威脅，有鑑於此乃積極向台中港務局爭取興建大排防潮閘門，俾利保障鎮民生命財產安全。新建工程由「九品有限公司」於民國八十七年十二月三十日竣工，工程總經費計壹仟參佰捌拾萬陸仟元。大排防潮閘門之興建，以混凝土砌卵石駁坎、匯流井等相關設施以疏洪防潮做好最佳之安全防護措施。以解決海水倒灌、洪水氾濫之苦。



參考資料

1. 梧棲鎮文化採集成果專輯：台中縣梧棲農會編印。顏月淑、何淑媛、洪百厚、王振元、王立任。
2. 縱橫梧棲：台中縣梧棲鎮農會編印。民國八十六年六月
3. 台中縣地名沿革專輯。民國八十二年六月
4. 台中海軍醫院院長周學正提供資料。
5. 台中縣文學發展史田野調查報告書。
6. 山海屯雙週刊。
7. 台中港務局海岸造林工作資料。民國九十年四月十一日
8. 台中港區綜合體育館簡介。
9. 台中港關連工業區服務中心簡介資料。
10. 梧棲鎮植物導覽、迎風遊賞梧棲港：台中縣梧棲農會編印。
11. 賀歲慶有成：台中縣梧棲鎮農會編印。民國八十七年六月
12. 歲豐慶兆吉：台中縣梧棲鎮農會編印。民國八十九年六月
13. 樂歲豐華：台中縣梧棲鎮農會編印。
14. 踏古尋幽：台中縣梧棲鎮農會編印。
15. 1868年比麒麟繪。
16. 台灣震災誌：台灣總督府發行。
17. 楊陳秦女士照片。
18. 鄉土讀本（翻譯）：陳翠黛。